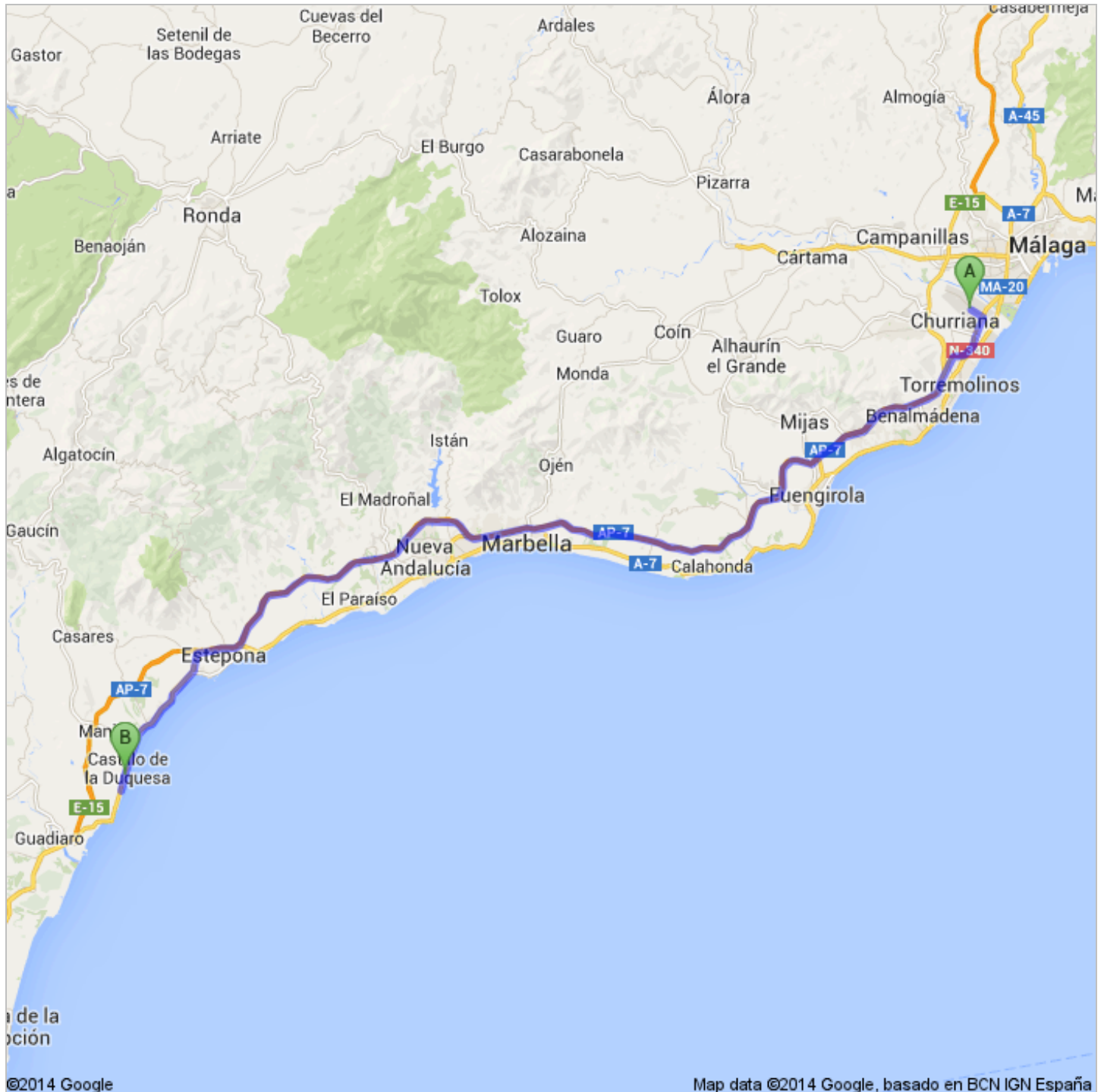

















Veibeskrivelse til ServiceOffice Manilva S.L


A-7, 29691 Manilva, Málaga

95,0 km – ca. én time 3 min



 Aeropuerto, Málaga

	1. Kjør mot sørøst på Calle Comandante García M	kjør 85 m totalt 85 m
	2. Fortsett på Calle Ramal Comandante García Morato	kjør 230 m totalt 300 m
	3. Hold til høyre mot Calle Comandante García M	kjør 300 m totalt 600 m
	4. I rundkjøringen: Ta 2. avkjøring ut på Calle Comandante García M	kjør 350 m totalt 1,0 km
	5. Ta rampen til Torremolinos/N-340/Cádiz	kjør 400 m totalt 1,3 km
	6. Fortsett ut på Av. Velázquez/MA-21 Ca. 2 min	kjør 2,1 km totalt 3,5 km
	7. Svakt til høyre og inn på Av. María de Orueta	kjør 150 m totalt 3,6 km
	8. Ta rampen til E-15/A-7/Benalmádena/Algeciras	kjør 500 m totalt 4,1 km
	9. Fortsett ut på MA-20 Ca. 3 min	kjør 4,2 km totalt 8,3 km
	10. Fortsett på AP-7 Bomvei på del av strekningen Ca. 39 min	kjør 71,5 km totalt 79,8 km
	11. Ta avkjøring 153 mot A-7 mot Estepona/Algeciras/Cádiz	kjør 500 m totalt 80,3 km
	12. I rundkjøringen: Ta 4. avkjøring ut på Ctra. Vía Circunvalac Ca. 2 min	kjør 1,8 km totalt 82,1 km
	13. I rundkjøringen: Ta 2. avkjøring ut på N-340 Kjør gjennom 2 rundkjøringer Ca. 5 min	kjør 4,5 km totalt 86,6 km
	14. Ta en U-sving Kjør gjennom 3 rundkjøringer Ca. 7 min	kjør 7,0 km totalt 93,6 km
	15. I rundkjøringen: Ta 4. avkjøring og hold deg på N-340 Ca. 2 min	kjør 1,1 km totalt 94,7 km
	16. Sving til høyre og inn på Urb. Pedraza Beach	kjør 26 m totalt 94,7 km
	17. Ta til venstre for å holde deg på Urb. Pedraza Beach	kjør 11 m totalt 94,7 km
	18. Ta 1. høyre for å fortsette på Urb. Pedraza Beach Vei med delvis begrenset bruk Stedet du skal til er på høyre hånd Ca. ett min	kjør 300 m totalt 95,0 km

 **ServiceOffice Manilva S.L**
A-7, 29691 Manilva, Málaga

Denne veibeskrivelsen er bare for planleggingsformål. Det kan hende at anleggsarbeid, trafikk, vær eller andre faktorer gir andre forhold enn det som fremgår av kartresultatene. Planlegg ruten i henhold til dette. Du må overholde alle skilt eller varsler som gjelder for ruten.

Kartdata ©2014 Google, basado en BCN IGN España

Var ikke veibeskrivelsen korrekt? Finn ruten din på maps.google.es og klikk på Rapportert et problem nederst til venstre.